

## Zemesgrāmatu apliecība

Preiļu zemesgrāmatu nodaļa

Jersikas pagasta zemesgrāmatas nodaļējums Nr. 1000 0009 1182

Kadastra numurs: 7652 001 0075

Nosaukums: Līvānu siltums

Celtniecības iela 1a, Iesalnieki, Jersikas pag., Līvānu nov.

### 1.dala 1.iedala

Ieraksta Nr.	Nekustams īpašums, servitūti un reālāstas	Kopīpašuma daļa	Platība, lielums
1.1.	Ēku (būvju) nekustams īpašums sastāv no divpadsmit nedzīvojamām ēkām (kadastra apzīmējums 7652 001 0075 001, 7652 001 0075 002, 7652 001 0075 003, 7652 001 0075 005, 7652 001 0075 006, 7652 001 0075 007, 7652 001 0075 008, 7652 001 0075 010, 7652 001 0075 011, 7652 001 0075 012, 7652 001 0075 013, 7652 001 0075 014) un piecām būvēm (kadastra apzīmējums 7652 001 0075 015, 7652 001 0075 016, 7652 001 0075 017, 7652 001 0075 018, 7652 001 0075 019).		
1.2.	Atzīme - ēkas saistītas ar zemes gabalu Jersikas pag., Preiļu raj., zemes gabala platība 44374 kv.m., kadastra apzīmējums 7652 001 0075. Zemes īpašuma tiesības nav noskaidrotas.		
Aizstāts			
Žurnāls Nr. 300000409337 (29.01.2003), lēmuma datums: 03.02.2003, tiesnesis Līvija Sliņa			
2.1.	Atzīmi Nr. 1.2 (žurnāla Nr. 300000409337 - 29.01.2003) aizstāt ar ierakstu: Pievienots nekustams īpašums "Līvānu siltums", Iesalnieki, Jersikas pag., Līvānu nov. (zemesgrāmatas nodaļējuma Nr.100000482393) visā tā sastāvā.		
2.2.	Zemes gabals ar kadastra apzīmējumu 7652 001 0075.		2,6626 ha
2.3.	Mainīts īpašuma kadastra numurs no 7652 501 0036 uz 7652 001 0075.		
2.4.	Pamats: Likuma "Par nekustamā īpašuma ierakstīšanu zemesgrāmatās" 14. pants.		
Žurnāls Nr. 300003304842 (21.09.2012), lēmuma datums: 26.09.2012, tiesnesis Līvija Mičule			
3.1.	Pievienots nekustams īpašums: "Noliktavas", Iesalnieki, Jersikas pag., Līvānu nov. (zemesgrāmatas nodaļējuma Nr.100000482395) visā tā sastāvā.		
3.2.	Zemes gabala ar kadastra apzīmējumu 7652 001 0023.		2,0202 ha
3.3.	Uz zemes gabala ar kadastra apzīmējumu 7652 001 0023 atrodas nedzīvojamā ēka (kadastra apzīmējums 7652 001 0069 001).		
3.4.	Pēc pievienošanas nekustams īpašums sastāv no diviem zemes gabaliem, trīspadsmit nedzīvojamām ēkām un piecām būvēm.		4,6828 ha
Žurnāls Nr. 300003304877 (21.09.2012), lēmuma datums: 26.09.2012, tiesnesis Edgars Mukāns			

II.daļa 1. iedaļa			
Ieraksta Nr.	Īpašnieks, personas/nodokļu maksātāja kods, tiesību pamats	Domājamā daļa	Summa, par kādu iegūts īpašums(Ls)
1.1.	Īpašnieks: Līvānu novada pašvaldības sabiedrība ar ierobežotu atbildību "Līvānu siltums", nodokļu maksātāja kods 40003482591.	1	
1.2.	Pamats: 2003. gada 6. janvāra Līvānu novada domes izziņa par nekustamā īpašuma ieguldījumu Līvānu pašvaldības SIA "Līvānu siltums" pamatkapitālā Nr.1-16.11/21.		
<i>Žurnāls Nr. 300000409337 (29.01.2003), lēmuma datums: 03.02.2003, tiesnesis Līvija Slica</i>			
2.1.	Pamats zemes pievienošanai: 2012.gada 28. jūnija izraksts no Līvānu novada domes protokola Nr.9-28 "Par Līvānu novada pašvaldības īpašuma ieguldīšanu pašvaldības SIA "Līvānu siltums: pamatkapitālā, atzinums par mantiskā ieguldījuma vērtību, 2012.gada 10. septembra Latvijas Republikas Uzņēmumu reģistra lēmums Nr. 6-12/120415/2.		
<i>Žurnāls Nr. 300003304842 (21.09.2012), lēmuma datums: 26.09.2012, tiesnesis Līvija Mičule</i>			
3.1.	Pamats: Likuma "Par nekustamā īpašuma ierakstīšanu zemesgrāmatās" 14.pants.		
<i>Žurnāls Nr. 300003304877 (21.09.2012), lēmuma datums: 26.09.2012, tiesnesis Edgars Mukāns</i>			

II.daļa 2. iedaļa	
Ieraksta Nr.	Atzīmes par maksātnespēju, piedziņas vērsanu, aizliegumiem, pēcmantnieku iecelšanu un mantojuma līgumiem
2.1.	Līdz ar Akciju sabiedrība "BALTIC TRUST BANK", nodokļu maksātāja kods 40003090171 labā nostiprinātās hipotēkas dzēšanu, atzīmi iedaļā ar Nr. 1.1 (žurnāla Nr. 300000488416, 28.05.2003) dzēst.
<i>Žurnāls Nr. 300000910487 (03.11.2004), lēmuma datums: 05.11.2004, tiesnesis Līvija Mičule</i>	
4.1.	Līdz ar Akciju sabiedrība "BALTIC TRUST BANK", nodokļu maksātāja kods 40003090171 labā nostiprinātās hipotēkas dzēšanu, Akciju sabiedrība "BALTIC TRUST BANK", nodokļu maksātāja kods 40003090171 iedaļā ar Nr. 3.1 (žurnāla Nr. 300000910496, 03.11.2004) dzēst.
<i>Žurnāls Nr. 300001254774 (09.11.2005), lēmuma datums: 10.11.2005, tiesnesis Līvija Mičule</i>	
5.1.	Atzīme - noteikts aizliegums bez Akciju sabiedrība "BALTIC TRUST BANK", nodokļu maksātāja kods 40003090171 rakstiskas piekrišanas nekustamu īpašumu atsavināt, dāvināt, sadalīt un apgrūtināt ar lietu tiesībām.Pamats: 2005. gada 2. novembra ķīlas/hipotēkas/ieķīlājuma līgums Nr.379-h.
<i>Žurnāls Nr. 300001254784 (09.11.2005), lēmuma datums: 10.11.2005, tiesnesis Līvija Mičule</i>	
6.1.	Atzīme - noteikts aizliegums bez AS "GE Money Bank", nodokļu maksātāja kods 40003090171 rakstiskas piekrišanas nekustamu īpašumu atsavināt, dāvināt, sadalīt un apgrūtināt ar lietu tiesībām.
Pamats: 2008.gada 5. augusta ķīlas/hipotēkas/ieķīlājuma līgums Nr. 03/836-h.	
<i>Žurnāls Nr. 300002514683 (20.08.2008), lēmuma datums: 21.08.2008, tiesnesis Līvija Mičule</i>	

III.daļa 1. iedaļa		
Ieraksta Nr.	Lietu tiesības, kas apgrūtinā nekustamu īpašumu	Platība, lielums
1.1.	No nekustama īpašuma "Līvānu siltums", Iesalnieki, Jersikas pag., Līvānu nov. (zemesgrāmatas nodaļuma Nr. 100000482393) pāriet apgrūtinājumi:	
1.2.	Atzīme - aizsargjoslas teritorija ap tilpnēm, kuru ietilpība ir lielāka par 200 m3 un kuras paredzētas naftas un naftas produktu iepludināšanai avārijas gadījumā.	0,4268 ha
1.3.	Atzīme - ceļa servitūta teritorija.	0,06 ha
1.4.	Atzīme - aizsargjoslas teritorija gar virszemes siltumvadu.	0,0213 ha
1.5.	Atzīme - aizsargjoslas teritorija ap virszemes siltumvadu.	0,0154 ha
<i>Žurnāls Nr. 300003304842 (21.09.2012), lēmuma datums: 26.09.2012, tiesnesis Līvija Mičule</i>		
2.1.	No nekustama īpašuma "Noliktavas", Iesalnieki, Jersikas pag., Līvānu nov. (zemesgrāmatas nodaļuma Nr. 100000482395) pievienojot zemes gabalu pāriet apgrūtinājumi:	

## III daļa 1. iedaļa

Ieraksta Nr.	Lietu tiesības, kas apgrūrina nekustamu īpašumu	Platība (ha)
2.2.	Atzīme - aizsargjoslas teritorija ap tilpņiem, kuru ietilpība ir lielāka par 200 m <sup>3</sup> un kuras paredzētas naftas un naftas produktu ietilpīnāšanai avārijas gadījumā.	1,3491 ha
2.3.	Atzīme - stingra režīma aizsargjoslas teritorija ap pazemes ūdens ņemšanas vietu.	0,0314 ha
2.4.	Atzīme - stingra režīma aizsargjoslas teritorija ap pazemes ūdens ņemšanas vietu.	0,0249 ha
2.5.	Atzīme - aizsargjoslas teritorija gar virszemes siltumvadiem.	0,0467 ha
2.6.	Atzīme - aizsargjoslas teritorija gar virszemes siltumvadiem.	0,0115 ha
2.7.	Atzīme - ceļa servitūta teritorija	0,0458 ha
2.8.	Atzīme - ceļa servitūta teritorija	0,0301 ha
Žurnāls Nr. 300003304877 (21.09.2012), lēmuma datums: 26.09.2012, tiesnesis Edgars Mūkans		

## IV daļa 1. 2. iedaļa

Ieraksta Nr.	Kīlas tiesība un tās pamāts	Summa (Ls)
✓ 3.1	Nostiprināta hipotēka. Procentu likme: 5,3% gadā. Līgumsods: 0,5% no kavētās summas par katru kavējuma dienu. Samaksa termiņš - 2006. gada 30. novembris. Kreditors: Akciju sabiedrība "BALTIC TRUST BANK", nodokļu maksātāja kods 40003090171. Pamāts: 2005. gadā 2. novembra aizdevuma/kredīta līgums Nr.379, 2005. gada 2. novembra kīlas/hipotēkas/iekļājuma līgums Nr.379-h.  Grozīts	220000,00
Žurnāls Nr. 300001254784 (09.11.2005), lēmuma datums: 10.11.2005, tiesnesis Lidiya Mičule		
✓ 4.1.	Nostiprināta hipotēka. Procentu likme: mainīga procentu likme, kas sastāv no pievienotās likmes 0,9% gadā un bāzes likmes, kas vienāda ar LVL RIGIBOR likmi. Līgumsods: 0,5% dienā par katru kavējuma dienu. Samaksas termiņš - katru mēnesi 30. datumā līdz saistību pilnīgai izpildei. Kreditors: AS "GE Money Bank", nodokļu maksātāja kods 40003090171. Pamāts: 2008.gada 5. augusta aizdevuma/kredīta līgums Nr. 03/836, 2008.gada 5. augusta kīlas/hipotēkas/iekļājuma līgums Nr. 03/836-h. Šī hipotēka pilnā apmērā ierakstīta arī nekustamam īpašumam Līvānu pilsētas zemesgrāmatas nodaļījumā Nr. 100000091168.  Grozīts	250000,00
Žurnāls Nr. 300002514683 (20.08.2008), lēmuma datums: 21.08.2008, tiesnesis Lidiya Mičule		

## IV daļa 3. iedaļa

Ieraksta Nr.	Pārgrozījumi 1., 2. iedaļu ierakstos, pārgrozījumu dzēsumi	Summa (Ls)
✓ 1.1.	Grozīts 1. un 2. iedaļās ieraksts Nr. 3.1 (žurnāla Nr. 300001254784, 09.11.2005). Summa: Ls 238758,89 Procentu likme - 3 mēn. LVL RIGIBOR+1,9% gadā. Samaksas termiņš - 2007. gada 30. oktobris. Pamāts: 2006. gada 10. oktobra aizdevuma/kredīta līguma grozījumi 2005.gada 02.novembra aizdevuma līgumam Nr. 379, 2006. gada 10. oktobra kīlas/hipotēkas/iekļājuma līguma grozījumi 2005.gada 2.novembra hipotēkas līgumam Nr. 379-h.  Žurnāls Nr. 300001801009 (20.11.2006), lēmuma datums: 23.11.2006, tiesnesis Lidiya Mičule	
✓ 2.1.	Grozīts 1. un 2. iedaļās ieraksts Nr. 3.1 (žurnāla Nr. 300001254784, 09.11.2005). Summa: Ls 444664,09 Procentu likme - mainīga procentu likme, kas sastāv no pievienotās likmes 0,9% gadā un bāzes likmes, kas vienāda ar EUR LIBOR 3 mēn. likmi. Samaksas termiņš - katru mēnesi 30.datumā līdz pilnīgai saistību izpildei. Pamāts: 2007.gada 1. novembra pārjaunojuma līgums Nr.2005.gada	

#### IV.dala 3. iedala

Ieraksta Nr.	Pārgrozījumi 1., 2. iedaļu ierakstos, pārgrozījumu dzēsumi
	02.novembra aizdevuma līgumam Nr. 379, 2007.gada 1. novembra kļūdas/hipotēkas/ieķīlājuma līguma grozījumi 2005.gada 02.novembra hipotēkas līgumam nr. 379-h.
	Žurnāls Nr. 300002294134 (08.11.2007), lēmuma datums: 12.11.2007, tiesnesis Lidija Mičule
3.1.	Grozīts 1. un 2. iedaļas ieraksts Nr. 4.1 (žurnāla Nr. 300002514683, 20.08.2008) daļā par procentu likmi un izteikt šādā redakcijā: procentu likme, mainīga procentu likme, kas sastāv no pievienotās likmes 0,9% gadā un bāzes likmes, kas vienāda ar 3 mēn. LVL RIGIBOR likmi.
	Ieraksts izdarīts, labojot kļūdu saskaņā ar Zemesgrāmatu likuma 90. pantu.
	Žurnāls Nr. 300003124455 (25.10.2011), lēmuma datums: 27.10.2011, tiesnesis Lidija Mičule

#### IV.dala 4.5. iedala

Ieraksta Nr.	1., 2. iedaļas dzēsumi pilnībā vai daļēji	Summa (Ls)
1.1.	Dzēsta hipotēka (1., 2. iedaļas ieraksts Nr. 1.1, žurnāla Nr. 300000488416, 28.05.2003). Pamats: 2004. gada 28. oktobra nostiprinājuma lūgums Nr.7805.	158000,00
	Žurnāls Nr. 300000910487 (03.11.2004), lēmuma datums: 05.11.2004, tiesnesis Lidija Mičule	
2.1.	Dzēsta hipotēka (1., 2. iedaļas ieraksts Nr. 2.1, žurnāla Nr. 300000910496, 03.11.2004). Pamats: 2005. gada 7. novembra nostiprinājuma lūgums Nr.7165.	130000,00
	Žurnāls Nr. 300001254774 (09.11.2005), lēmuma datums: 10.11.2005, tiesnesis Lidija Mičule	

Kancelejas nodeva par jaunu tiesību nostiprinājumiem

Ls 10,00 samaksāta

Kancelejas nodeva par zemesgrāmatu akta izsniegšanu

Ls 5,00 samaksāta

Kancelejas nodeva par zemesgrāmatu nodaļas

tiesneša lēmumu norakstiem Ls 3,00 samaksāta

Žurnāla Nr. 300003304877, datums 21.09.2012., lēmuma datums: 26.09.2012.

Tiesnesis:

Zemesgrāmatu apliecība satur nodaļuma spēkā esošos ierakstus un atzīmes



Edgars Mukāns

Zemesgrāmatu datubāze internetā  
Konsultants  
26.09.2012.



LATVIJAS REPUBLIKA  
LĪVĀNU NOVADA DOME

Reģistrācijas Nr. 90000065595, Rīgas iela 77, Līvāni, Līvānu novads, LV – 5316,  
tālr.: 65307250, fakss: 65307255, e-pasts: dome@livani.lv

IZRAKSTS

**Līvānu novada domes**  
**sēdes protokols**  
LĪVĀNOS

2015. gada 26.februārī

Nr.2-34

**34. Par adresū maiņu Līvānu novada Līvānu pilsētā  
un Jersikas pagastā**

Sakarā ar Līvānu pilsētas administratīvās robežas izmaiņām atbilstoši apstiprinātajam Līvānu novada teritorijas plānojumam 2012. – 2024.gadam un Līvānu novada domes 2014. gada 26. jūnija saistošajiem noteikumiem Nr.12 „Par Līvānu novada Līvānu pilsētas robežu”, Līvānu pilsētas teritorijā iekļaujas rūpniecības zonā esošās zemes vienības Līvānu novada Jersikas pagasta Iesalniekos, kas piegulst Jersikas pagasta Celtniecības un Stirnu ielām, kurām jāmaina esošās adreses, kā arī, lai sakārtotu adreses pareizā secībā, jāmaina piešķirtās adreses nekustamajiem īpašumiem Celtniecības ielā, Līvānos, Līvānu novadā, un pamatojoties uz „Administratīvo teritoriju un apdzīvoto vietu likuma” 14.pantu un Ministru kabineta 2009.gada 3.novembra noteikumiem Nr.1269. „Adresācijas sistēmas noteikumi”, un likuma “Par pašvaldībām” 21.pantu, Līvānu novada dome, atklāti balsojot deputātiem V. Anspakam, M. Grigalim, I. Jaunušānei, I. Kalvānei, J. Magdaļenokam, P. Romanovskim, Ē. Salcevičam, L. Troškovam, A. Usānei, A. Vaivodam, A.Veiguram, M. Vilcānei „par”, „pret” – nav, „atturas” – nav

**NOLEMJ:**

1. Precizēt Līvānu novada Jersikas pagasta Stirnu ielas ar kadastra apzīmējumu 7652-001-0082 platību atbilstoši VZD nekustamā īpašuma valsts kadastra informācijas sistēmas (NĪVK IS) grafiskajiem datiem 3,0525 ha.

2. Piešķirt atbilstoši apstiprinātajam Līvānu novada teritorijas plānojumam 2012. – 2024. gadam grafiskajā daļā Līvānu novada Jersikas pagasta Iesalniekos plānotai ielai – Stirnu ielas atzaram no Stirnu ielas līdz nekustamajam īpašumam ar kadastra Nr.7652-001-0052 nosaukumu: Mazā Stirnu iela, Līvānos, Līvānu novadā, platībā 0,51 ha, (sk. pielikumā izkopējuma no kadastra kartes ).

3. Sakarā ar Līvānu pilsētas administratīvās robežas izmaiņām un ielas nosaukuma maiņu, mainīt adreses šādiem nekustamajiem īpašumiem (zemes

vienībām un ar tām saistītām ēkām un būvēm, apbūvei paredzētām zemes vienībām),  
un noteikt jaunas adreses:

Nr.p.k.	Esošā adrese	Īpašuma kadastra numurs	Jaunā adrese
1.	Celtniecības iela 12, Līvāni, Līvānu novads	7611-002-0906	Celtniecības iela 2, Līvāni, Līvānu novads
2.	Celtniecības iela 12A, Līvāni, Līvānu novads	7611-002-0917	Celtniecības iela 2A, Līvāni, Līvānu novads
3.	Celtniecības iela 10A, Līvāni, Līvānu novads	7611-002-0905	Celtniecības iela 4, Līvāni, Līvānu novads
4.	Celtniecības iela 12, Līvāni, Līvānu novads	7611-002-0901	Celtniecības iela 4A, Līvāni, Līvānu novads
5.	Celtniecības iela 10, Līvāni, Līvānu novads	7611-002-0915	Celtniecības iela 6, Līvāni, Līvānu novads
6.	Celtniecības iela 4, Līvāni, Līvānu novads	7611-002-0910	Celtniecības iela 10, Līvāni, Līvānu novads
7.	Celtniecības iela 4A, Līvāni, Līvānu novads	7611-002-0920	Celtniecības iela 10A, Līvāni, Līvānu novads
8.	Celtniecības iela 6, Līvāni, Līvānu novads	7611-002-0903	Celtniecības iela 12, Līvāni, Līvānu novads
9.	„Bērzkalni”, Iesalnieki, Jersikas pag., Līvānu nov.	7652-001-0097	Celtniecības iela 16, Līvāni, Līvānu novads
10.		7652-001-0065	Celtniecības iela 18, Līvāni, Līvānu novads
11.	„Akmenāji”, Grāveri, Jersikas pag., Līvānu nov.	7652-001-0050	Celtniecības iela 18A, Līvāni, Līvānu novads
12.	„Akmenāji”, Grāveri, Jersikas pag., Līvānu nov.	7652-001-0131	Celtniecības iela 20, Līvāni, Līvānu novads
13.	„Knutenīca”, Iesalnieki, Jersikas pag., Līvānu nov.	7652-001-0025	Celtniecības iela 22, Līvāni, Līvānu novads
14.	„Adrijas parks”, Iesalnieki, Jersikas pag., Līvānu nov.	7652-001-0162	Celtniecības iela 24, Līvāni, Līvānu novads
15.	„Pogas”, Iesalnieki, Jersikas pag., Līvānu nov.	7652-001-0059	Celtniecības iela 26, Līvāni, Līvānu novads
16.	„Līvānu siltums”, Iesalnieki, Jersikas pag., Līvānu nov.	7652-001-0023	Celtniecības iela 7, Līvāni, Līvānu novads
17.	„Līvānu siltums”, Iesalnieki, Jersikas pag., Līvānu nov.	7652-001-0075	Celtniecības iela 7A, Līvāni, Līvānu novads
18.	„Līvānu ķieģelis”, Iesalnieki, Jersikas pag., Līvānu nov.	7652-001-0115	Celtniecības iela 11, Līvāni, Līvānu novads
19.	„Līvānu ķieģelis”, Iesalnieki, Jersikas pag., Līvānu nov.	7652-001-0116	Celtniecības iela 13, Līvāni, Līvānu novads

20.	„Maiznieks”, Iesalnieki, Jersikas pag., Līvānu nov.	7652-001-0061	Celtniecības iela 15, Līvāni, Līvānu novads
21.		7652-001-0253	Celtniecības iela 17, Līvāni, Līvānu novads
22.	„Dendro”, Iesalnieki, Jersikas pag., Līvānu nov.	7652-001-0094	Celtniecības iela 19, Līvāni, Līvānu novads
23.	„Transformatoru apakšstacija SP-1P”, Iesalnieki, Jersikas pag., Līvānu nov.	7652-001-0039	Celtniecības iela 19A, Līvāni, Līvānu novads
24.	„Caurlaides ēka”, Iesalnieki, Jersikas pag., Līvānu nov.	7652-001-0132	Celtniecības iela 21, Līvāni, Līvānu novads
25.	„Adugs”, Iesalnieki, Jersikas pag., Līvānu nov.	7652-001-0045	Celtniecības iela 21A, Līvāni, Līvānu novads
26.	„Radzes”, Iesalnieki, Jersikas pag., Līvānu nov.	7652-001-0047	Celtniecības iela 21B, Līvāni, Līvānu novads
27.		7652-001-0079	Celtniecības iela 21C, Līvāni, Līvānu novads
28.	„Lāsītes”, Iesalnieki, Jersikas pag., Līvānu nov.	7652-001-0077	Celtniecības iela 23, Līvāni, Līvānu novads
29.	„Galdiņi”, Bucenieki, Jersikas pag., Līvānu nov.	7652-001-0053	Celtniecības iela 25, Līvāni, Līvānu novads
30.	„Adugs”, Iesalnieki, Jersikas pag., Līvānu nov.	7652-001-0258	Celtniecības iela 27, Līvāni, Līvānu novads
31.		7652-001-0257	Celtniecības iela 29, Līvāni, Līvānu novads
32.	„Noliktavas”, Iesalnieki, Jersikas pag., Līvānu nov.	7652-001-0107	Celtniecības iela 31, Līvāni, Līvānu novads
33.	Celtniecības iela 4, Iesalnieki, Jersikas pag., Līvānu nov.	7652-001-0019	Celtniecības iela 33 Līvāni, Līvānu novads
34.	„Līvānu kūdras fabrika”, Iesalnieki, Jersikas pag., Līvānu nov.	7652-001-0080	Stirnu iela 6, Līvāni, Līvānu novads
35.	„Rosme”, Iesalnieki, Jersikas pag., Līvānu nov.	7652-001-0055	Stirnu iela 10, Līvāni, Līvānu novads
36.		7652-001-0078	Mazā Stirnu iela 2, Līvāni, Līvānu novads
37.		7652-001-0076	Mazā Stirnu iela 4, Līvāni, Līvānu novads
38.	Celtniecības iela 2, Iesalnieki, Jersikas pag., Līvānu nov	7652-001-0054	Mazā Stirnu iela 6, Līvāni, Līvānu novads
39.	„Osis”, Iesalnieki, Jersikas pag., Līvānu nov.	7652-001-0052	Mazā Stirnu iela 8, Līvāni, Līvānu novads
40.	„Osīši”, Iesalnieki, Jersikas pag., Līvānu nov.	7652-001-0052- 004	Mazā Stirnu iela 8A, Līvāni, Līvānu novads

41.		7652-001-0083	Mazā Stirnu iela 10, Līvāni, Līvānu novads
42.		7652-001-0066	Mazā Stirnu iela 10A, Līvāni, Līvānu novads
43.		7652-001-0110	Mazā Stirnu iela 10B, Līvāni, Līvānu novads
44.		7652-001-0105	Mazā Stirnu iela 12, Līvāni, Līvānu novads
45.		7652-001-0096	Mazā Stirnu iela 14, Līvāni, Līvānu novads
46.	„Dumpīši”, Iesalnieki, Jersikas pag., Līvānu nov.	7652-001-0256	Mazā Stirnu iela 16, Līvāni, Līvānu novads

4. Noteikt, ka atbildīgais par lēmuma izpildi ir Līvānu novada domes zemes ierīcības inženieris Miķelis Baltmanis.

5. Lēmumu var pārsūdzēt Administratīvajā rajona tiesā, iesniedzot pieteikumu Rēzeknes tiesu namā (Atbrīvošanas aleja 88., Rēzekne, LV-4601), viena mēneša laikā no tā spēkā stāšanās dienas.

*Pielikumā: izkopējums no kadastra kartes uz 1 lpp.*


Sēdes vadītājs  
Protokoliste

/paraksts/  
/paraksts/

A. Vaivods  
V.Loča

IZRAKSTS PAREIZS

Līvānu novada domes  
lietvedības un personāla nodaļas vadītāja  
Līvānos, 2015. gada 03.marts



V.Loča



# LATVIJAS REPUBLIKA

## ZEMES ROBEŽU, SITUĀCIJAS UN APGRŪTINĀJUMU PLĀNS

Zemes vienības kadastra apzīmējums: 7652 001 0075

Adrese: Līvānu siltums, Iesalnieki, Jersikas pag., Līvānu nov.

Zemes kadastrālā uzmērīšana veikta, pamatojoties uz Līvānu novada domes 2010.gada 30.septembra lēmumu Nr.19-34 „Par nekustamā īpašuma ierakstīšanu zemesgrāmatā Līvānu novada pašvaldības vārda”

Robežas un apvidus objekti uzmērīti 2010.gada 14.oktobrī

Apgrūtinājumu saraksts: pamatojoties uz Līvānu novada domes 2010.gada 15.oktobra izziņu Nr.3-7/312 “Par nekustamā īpašuma apgrūtinājumiem”.

1.	120902 – aizsargjoslas teritorija ap naftas produktu tilpnēm, kuru ietilpība ir lielāka par 200m <sup>3</sup> un kura paredzēta naftas un naftas produktu iepludināšanai avārijas gadījumā – 0.4268ha
2.	150301 – ceļa servitūta teritorija – 0.0600ha
3.	120602 – aizsargjoslas teritorija ap virszemes siltumvadu – 0.0154ha
4.	120602 – aizsargjoslas teritorija ap virszemes siltumvadu – 0.0213ha
5.	460201 – zemes īpašniekam nepiederošas būves (03.02.2003. zemesgrāmatas ieraksts)




Apgrūtinājumu plāns sastādīts 2010.gada 15.oktobrī

Plāna mērogs 1:1000

Zemes vienības platība 2.6626 ha

Zemes kadastrālās uzmērīšanas darbus veica SIA „Rīgas mērniecības birojs”, licence Nr.123 (derīga no 12.01.2005. līdz 12.01.2011.) reģ.Nr.41503035113, Raiņa bulvāris 22, Preiļi, LV – 5301

Z.V.

SIA „Rīgas mērniecības birojs” valdes loceklis		Sandis Šķēps	15.10.2010.
Mērnieks apliecina, ka zemes kadastrālā uzmērīšana veikta atbilstoši LR Ministru kabineta 2007.gada 20.marta noteikumiem Nr.182 “Noteikumi par nekustamā īpašuma objekta noteikšanu.”		Sergejs Gavars	15.10.2010.
Ierosinātais ir informēts par Zemes kadastrālās uzmērīšanas laikā veiktajām darbībām, to rezultātiem.		Līvānu novada pašvaldības pilnvarotā persona Uldis Skreivers	15.10.2010.



# LATVIJAS REPUBLIKA

## ZEMES ROBEŽU, SITUĀCIJAS UN APGRŪTINĀJUMU PLĀNS

Zemes vienības kadastra apzīmējums: 7652 001 0023

Adrese: Noliktavas, Iesalnieki, Jersikas pag., Līvānu nov.

Zemes kadastrālā uzmērīšana veikta, pamatojoties uz Līvānu novada domes 2010.gada 30.septembra lēmumu Nr.19-34 „Par nekustamā īpašuma ierakstīšanu zemesgrāmatā Līvānu novada pašvaldības vārda”

Robežas un apvidus objekti uzmērīti 2010.gada 14.oktobrī

Apgrūtinājumu saraksts: pamatojoties uz Līvānu novada domes 2010.gada 15.oktobra izziņu Nr.3-7/311 “Par nekustamā īpašuma apgrūtinājumiem”.

1.	120902 – aizsargjoslas teritorija ap naftas produktu tilpnēm, kuru ietilpība ir lielāka par 200m <sup>3</sup> un kura paredzēta naftas un naftas produktu iepludināšanai avārijas gadījumā – 1.3491ha
2.	110907 – stingra režīma aizsargjosla teritorija ap pazemes ūdens ņemšanas vietu – 0.0314ha
3.	110907 – stingra režīma aizsargjosla teritorija ap pazemes ūdens ņemšanas vietu – 0.0249ha
4.	120602 – aizsargjoslas teritorija ap virszemes siltumvadu – 0.0115ha
5.	120602 – aizsargjoslas teritorija ap virszemes siltumvadu – 0.0467ha
6.	150301 – ceļa servitūta teritorija – 0.0458ha
7.	150301 – ceļa servitūta teritorija – 0.0301ha
8.	160201 – zemes īpašniekam nepiederošas būves. (03.02.2003. zemesgrāmatas ieraksts)




Apgrūtinājumu plāns sastādīts 2010.gada 15.oktobrī

Plāna mērogs 1:1000

Zemes vienības platība 2.0202 ha

Zemes kadastrālās uzmērīšanas darbus veica SIA „Rīgas mērniecības birojs”, licence Nr.123 (derīga no 12.01.2005. līdz 12.01.2011) reģ.Nr.41503035113, Raiņa bulvāris 22, Preiļi, LV – 5301

Z.V.

SIA „Rīgas mērniecības birojs” valdes loceklis		Sandis Šķēps	15.10.2010.
Mērnieks apliecina, ka zemes kadastrālā uzmērīšana veikta atbilstoši LR Ministru kabineta 2007.gada 20.marta noteikumiem Nr.182 “Noteikumi par nekustamā īpašuma objekta noteikšanu.”		Sergejs Gavars	15.10.2010.
Ierosinātais ir informēts par Zemes kadastrālās uzmērīšanas laikā veiktajām darbībām, to rezultātiem.		Līvānu novada pašvaldības pilnvarotā persona Uldis Skreivers	15.10.2010.

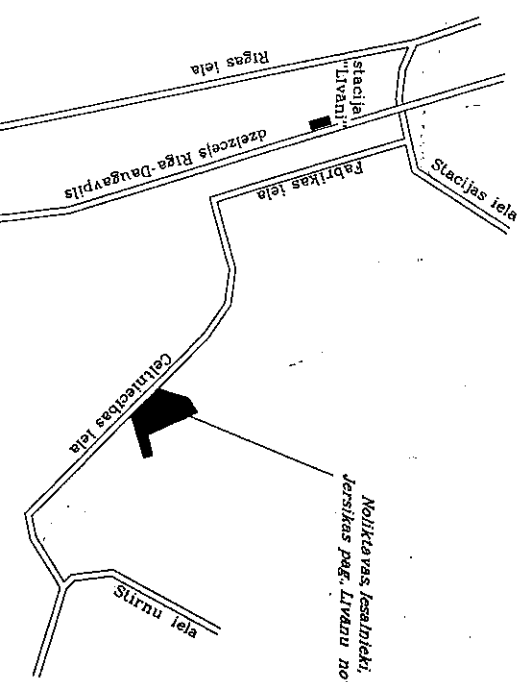
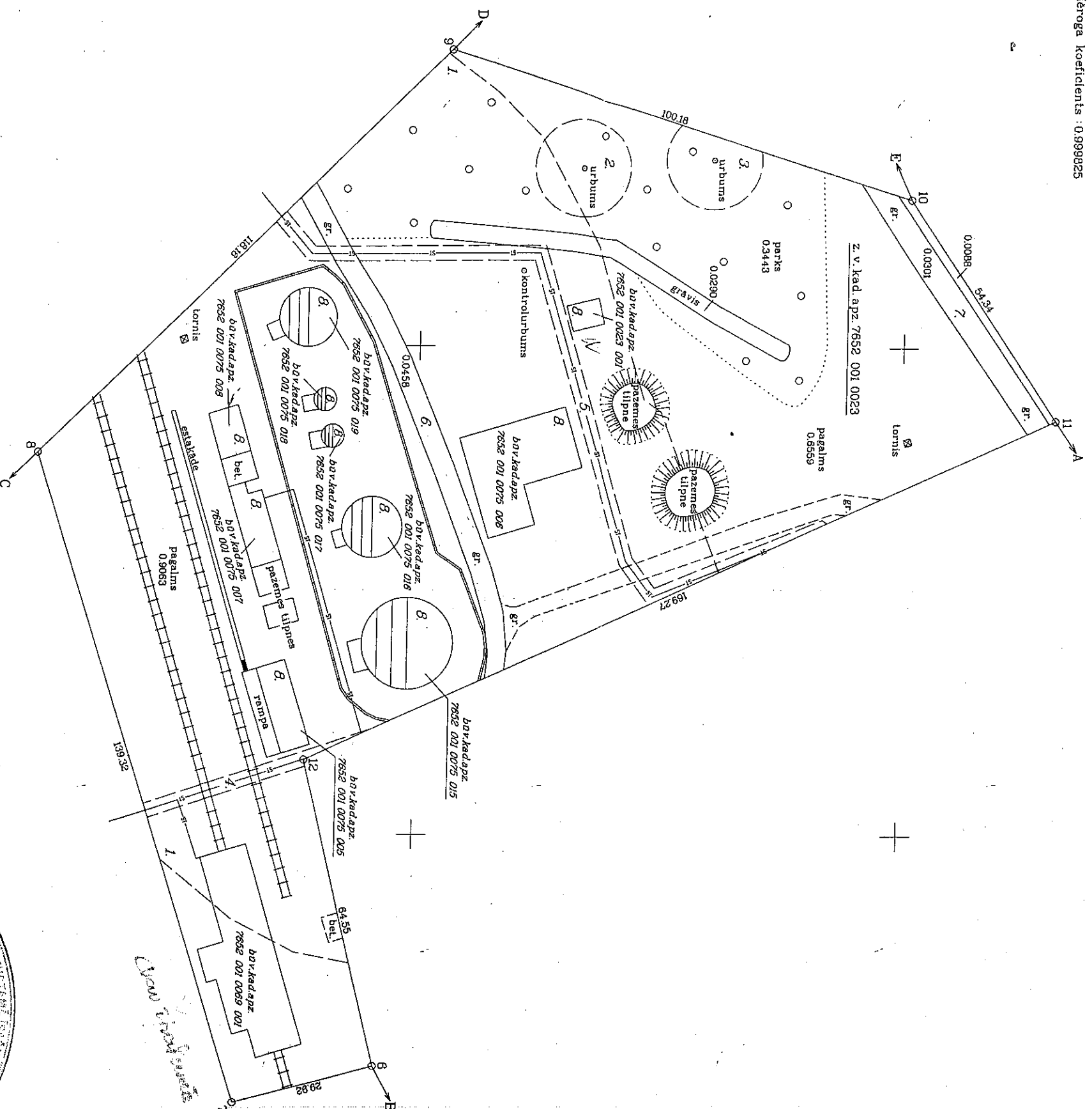
Zemes vienības platība ha	zemes lietošanas veidu eksplikācija	
	lauksaimn. izmant. zeme	Meži
20202	Aramzeme	Krūmāji
	Augļu dārzi-	Purvi
Plāvas	Gantbas	Zem ūdeņiem
		Zem zivju dīķiem
Meži		Zem ēkām un pagalmiem
		Zem ceļiem
Krumāji		Parejas zemes
0.0290		0.0290
15710		0.0759(0.3443)

# ZEMES VIENĪBAS ROBEŽPUNKTU KOORDINĀTAS

Koordinātu sistēma LKS92 TM


Nr.	X	Y
11	246931.45	635614.73
12	246777.38	635684.77
6	246792.89	635747.42
7	246763.95	635754.89
8	246721.38	635622.36
9	246905.55	635639.46
10	246901.04	635669.71

Mēroga koeficients : 0.999825



## ZEMES VIENĪBAS IZVIETOJUMA ŠHEMA

ROBEŽOJOŠO ZEMES VIENĪBU SARAKSTS  
No A līdz B z.v.kad.apz. 7652 001 0075  
No B līdz C z.v.kad.apz. 7652 001 0125  
No C līdz D z.v.kad.apz. 7652 001 0124  
No D līdz E z.v.kad.apz. 7652 001 0126  
No E līdz A z.v.kad.apz. 7652 001 0102



Kadastrāls P. Greidāns

Saistītajumi:  
z.v.kad.apz. - zemes vienības kadastra apzīmējums  
b.v.kad.apz. - zemes vienības kadastra apzīmējums  
ST - siltumtase  
bel. - betons  
gr. - grunts

Līvānu novada pašvaldības pilnvarotā persona	paraksts	Uldis Skreivis	15.10.2010.
Plānu izgatavojā mēmiēks		Sergejs Gavars	14.10.2010.